

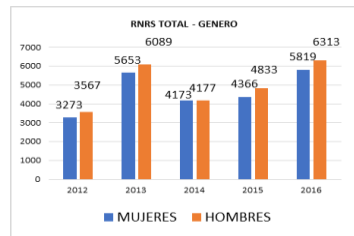
PLAN DE USO PÚBLICO RESERVA NACIONAL RÍO SIMPSON

ANTECEDENTES

Reserva Nacional Río Simpson tiene una superficie total de 42.016 hectáreas, a 25 km Coyhaique y 40 km de Puerto Aysén. Al interior existen varios cuerpos de agua y humedales, se destaca el paso del Río Simpson. La zona delimitada de Uso Público tiene un total de 163,7 hectáreas, un 0,39% de la unidad.

Se crea como figura de Parque Nacional en 1967 (D.S. n°322) y posteriormente en 1994 se reclasifica a Reserva Nacional, y tiene plan de manejo de 1999.

Actualmente, existen un administrador y 6 guardaparques encargados del control y monitoreo de la conservación del área como de las actividades de uso público permanentemente.



La visitación en la unidad es mayor de 12.000 visitantes a partir del 2016, y una tasa de anual crecimiento de 29%.

ACTIVIDADES USO PÚBLICO

- Merienda
- Observación fauna silvestre
- Senderismo (media jornada y hiking)
- Paseos en embarcaciones menores, botes, kayak...
- Bajadas de río en kayak y rafting
- Fotografía y filmación naturaleza
- Pesca con mosca
- Esquí de randonnée
- Ejercicio
- Meditación
- Educación ambiental

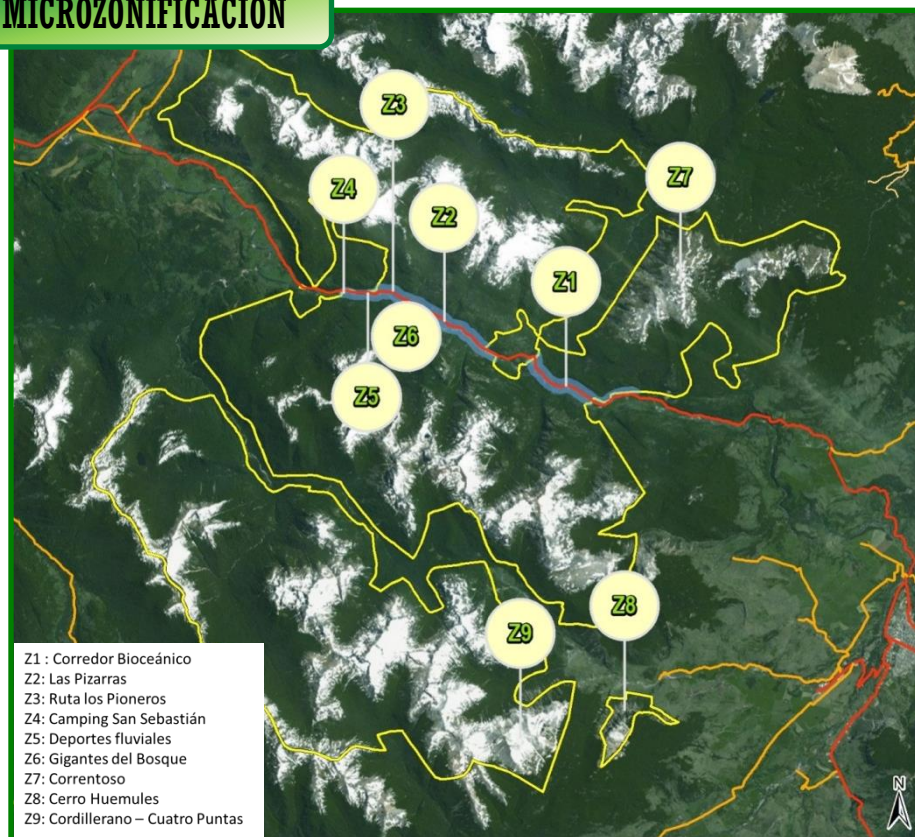
ATRATIVOS NATURALES y OBJETOS de CONSERVACIÓN

- Bosque nativo caducifolio (Ñirre, Lengua y Cuihue) y siempreverde y matorral caducifolio
- Turberas
- Sistema Hidrológica; como río Simpson y las cascadas de la Virgen y Velo de la Novia
- Fauna nativa; Mamíferos carnívoros, huemul, pudú, roedores, aves (en especial Martín pescador).
- Queque Inglés, Cerro Cordillerano y Cerro Castillo

VISIÓN

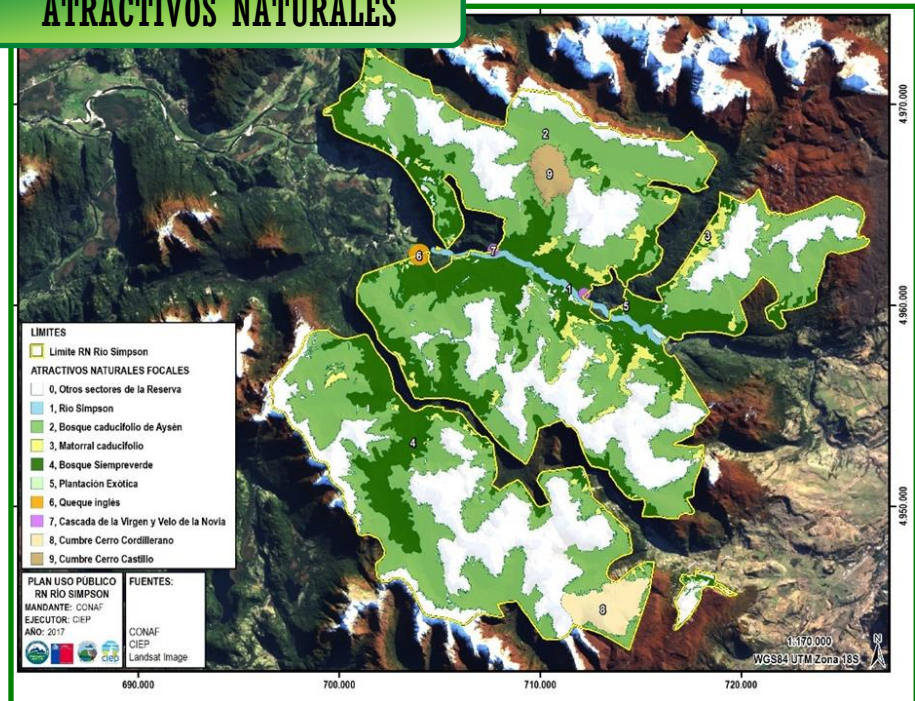
La Reserva Nacional Río Simpson ofrece a sus residentes y visitantes valiosas oportunidades para la contemplación de la naturaleza y cultura de la zona, durante su recorrido del Corredor Bioceánico además de destacables opciones para recreación, aprendizaje e investigación, en términos compatibles con la conservación de los recursos contenidos en la Reserva. En la Unidad se realiza planificación y gestión en colaboración con otras entidades públicas y privadas, además de la ciudadanía, en consideración de que la Reserva es un importante aspecto del territorio, en la zona central de la Región de Aysén.

MICROZONIFICACIÓN



- Z1: Corredor Bioceánico
- Z2: Las Pizarras
- Z3: Ruta los Pioneros
- Z4: Camping San Sebastián
- Z5: Deportes fluviales
- Z6: Gigantes del Bosque
- Z7: Correntoso
- Z8: Cerro Huemules
- Z9: Cordillerano – Cuatro Puntas

ATRATIVOS NATURALES



OBJETIVO y ESTRATEGIAS

- Contar con un sistema de gobernanza que permita la planificación, desarrollo, gestión y monitoreo colaborativo, con actores públicos y privados, comprometidos con la priorización, diversificación y seguridad de las experiencias de uso público, compatibles con los objetos de conservación.
- Desarrollar inversiones estratégicas entre la RNRS y actores claves (programas, empresas y organizaciones), en el desarrollo de experiencias destacables en cada microzona de la Reserva.
- Establecer un sistema de gobernanza, a través de Clubes de amigos y mesas de apoyo que permita la planificación, gestión y monitoreo colaborativo del UP.
- Normalizar mecanismos continuos de participación pública con visitantes de la Reserva y la ciudadanía de Coyhaique, respecto a la planificación, gestión y monitoreo de las experiencias de uso público
- Implementar los requisitos necesarios para soportar el rango de experiencias del Plan de Uso Público, el crecimiento de la demanda proyectado, y los objetos de conservación.
- Monitorear y gestionar las Zonas de Uso Público, a través de la metodología de Límite de Cambio Aceptable.
- Disminuir el riesgo de incendio en la RNRS, de manera progresiva y continua, en acuerdo con el Plan de protección contra incendios forestales (2015) de la Reserva.
- Implementar nuevos modelos operacionales, (concesiones, colaboraciones, proyectos, etc.), para la gestión del rango de experiencias de Uso Público.
- Desarrollar las capacidades humanas necesarias para soportar el rango de experiencias de Uso Público.

ROVAP

| Zonificación - Plan de Manejo | | Zona Uso Especial y UP Extensivo | Zona Uso Especial y UP Intensivo | Zona Uso Especial y UP Intensivo | Zona Uso Especial y UP Intensivo | Zona Uso Especial y UP Intensivo | Zona Uso Especial y UP Intensivo | Zona Uso Especial y Manejo de Recursos Primitivo | Zona Uso Especial y UP Extensivo | Zona Uso Primitivo | | |
|--|----------------------|---|----------------------------------|--|----------------------------------|------------------------------------|----------------------------------|--|---|-----------------------------------|---|---|
| Zonificación Propuesta - Plan de Uso Público | | Zona Uso Especial y UP Extensivo | Zona UP Intensivo | Zona Histórico Cultural / UP Extensivo | Zona UP Extensivo | Zona UP Intensivo | Zona UP Extensivo | Zona Uso Especial y Primitivo | Zona Uso Especial y UP Extensivo | Zona Uso Primitivo | | |
| ROVAP Entornos | | Zona Corredor Bioceánico | Zona Las Pizarras | Zona Ruta de los Pioneros | Zona San Sebastián | Zona Sendero Fluviales Río Simpson | Zona Sendero del Bosque | Zona Correntoso | Zona Área de Protección, Cerro Huemules | Zona Cordillerano - Cuatro Puntas | | |
| ROVAP Entornos | | Clases de Oportunidades Futuros - ROVAP | | | | | | | | | | |
| ENTORNO BIOFÍSICO | Grado de naturalidad | Alteración de vegetación, terrestre | 5 | 5 | 3 | 4 | 4 | 3 | 1 | 3 | 2 | |
| | | Alteración de vegetación, ríos | 5 | 5 | 3 | 4 | 4 | 3 | 1 | 3 | 2 | |
| | | Evidencia de actividad humana | 5 | 5 | 3 | 4 | 4 | 3 | 1 | 3 | 2 | |
| ENTORNO SOCIAL | Alejamiento | Tipo de acceso | 5 | 5 | 3 | 4 | 4 | 3 | 1 | 3 | 2 | |
| | | Tamaño del área | 5 | 5 | 3 | 4 | 4 | 3 | 1 | 3 | 2 | |
| | | Tamaño del grupo | 5 | 5 | 3 | 4 | 4 | 3 | 1 | 3 | 2 | |
| ENTORNO DE GESTIÓN | Interacción social | Numero de encuentros | 5 | 5 | 3 | 4 | 4 | 3 | 1 | 3 | 2 | |
| | | Actividades | Recreacional - Turísticas | 5 | 5 | 3 | 4 | 4 | 3 | 1 | 3 | 2 |
| | | Educativas - Científicas | 5 | 5 | 3 | 4 | 4 | 3 | 1 | 3 | 2 | |
| ENTORNO DE GESTIÓN | Infraestructura | Senderos | NO | 5 | 3 | 4 | 4 | 3 | 1 | 3 | 2 | |
| | | Caminos | 5 | 5 | 3 | 4 | 4 | 3 | 1 | 3 | 2 | |
| | | Señalización | 5 | 5 | 3 | 4 | 4 | 3 | 1 | 3 | 2 | |
| | | Instalaciones y Edificios | 5 | 5 | 3 | 4 | 4 | 3 | 1 | 3 | 2 | |
| | | Sanitarios | 5 | 5 | 3 | 4 | 4 | 3 | 1 | 3 | 2 | |
| | Presencia de gestión | Fuentes de agua | 5 | 5 | 3 | 4 | 4 | 3 | 1 | 3 | 2 | |
| | | Alojamiento | NO | NO | NO | 4 | NO | NO | 1 | NO | 2 | |
| | | Desechos sólidos | 5 | 5 | 3 | 4 | 4 | 3 | 1 | 3 | 2 | |
| | | Puentes | 5 | 5 | 3 | 4 | 4 | 3 | 1 | 3 | 2 | |
| | | Patrullaje | 5 | 5 | 3 | 4 | 4 | 3 | 1 | 3 | 2 | |
| Presencia de gestión | Presencia de gestión | Interpretación | 5 | 5 | 3 | 4 | 4 | 3 | 1 | 3 | 2 | |
| | | Encuentros con personal del área | 5 | 5 | 3 | 4 | 4 | 3 | 1 | 3 | 2 | |
| | | Regulación y control | 5 | 5 | 3 | 4 | 4 | 3 | 1 | 3 | 2 | |
| | | Concesiones | 5 | 5 | 3 | 4 | 4 | 3 | 1 | 3 | 2 | |
| | | Concesiones | 5 | 5 | 3 | 4 | 4 | 3 | 1 | 3 | 2 | |